

ГРАФИЧЕСКОЕ ОПИСАНИЕ
местоположения границ публичного сервитута
Электросетевой комплекс Привольное-1
(наименование объекта, местоположение границ которого описано (далее - объект))

Раздел 1

Сведения об объекте		
N п/п	Характеристики объекта	Описание характеристик
1	2	3
1	Местоположение объекта	Иркутская область, Нижнеудинский м.р-н, Порогское с.п., Привольное д
2	Площадь объекта \pm величина погрешности определения площади ($P \pm \Delta P$), м ²	12184 \pm 39
3	Иные характеристики объекта	1. Публичный сервитут для эксплуатации объекта электросетевого хозяйства "Электросетевой комплекс Привольное-1" 2. Цель установления публичного сервитута: Иное 3. Срок публичного сервитута: Продолжительность: 49 лет 4. Описание иной цели: Публичный сервитут для эксплуатации объекта электросетевого хозяйства "Электросетевой комплекс Привольное-1"

Раздел 2

Сведения о местоположении границ объекта					
1. Система координат МСК-38, зона 2					
2. Сведения о характерных точках границ объекта					
Обозначение характерных точек границ	Координаты, м		Метод определения координат характерной точки	Средняя квадратическая погрешность положения характерной точки (Mt), м	Описание обозначения точки на местности (при наличии)
	X	Y			
1	2	3	4	5	6
-	-	-	-	-	-

3. Сведения о характерных точках части (частей) границы объекта					
Обозначение характерных точек части границы	Координаты, м		Метод определения координат характерной точки	Средняя квадратическая погрешность положения характерной точки (Mt), м	Описание обозначения точки на местности (при наличии)
	X	Y			
1	2	3	4	5	6
Часть N 1					
1	638657.29	2200392.77	Аналитический метод	0.1	-
2	638632.83	2200380.93	Аналитический метод	0.1	-
3	638572.80	2200352.08	Аналитический метод	0.1	-
4	638540.87	2200336.76	Аналитический метод	0.1	-
5	638511.99	2200322.86	Аналитический метод	0.1	-
6	638481.15	2200308.05	Аналитический метод	0.1	-
7	638449.95	2200293.11	Аналитический метод	0.1	-
8	638419.32	2200278.32	Аналитический метод	0.1	-
9	638385.34	2200272.65	Аналитический метод	0.1	-
10	638348.57	2200266.66	Аналитический метод	0.1	-
11	638301.79	2200258.84	Аналитический метод	0.1	-
12	638264.80	2200252.62	Аналитический метод	0.1	-
13	638235.42	2200247.77	Аналитический метод	0.1	-
14	638170.32	2200236.91	Аналитический метод	0.1	-
15	638137.11	2200231.20	Аналитический метод	0.1	-
16	638072.58	2200220.30	Аналитический метод	0.1	-
17	638036.57	2200214.33	Аналитический метод	0.1	-

3. Сведения о характерных точках части (частей) границы объекта

Обозначение характерных точек части границы	Координаты, м		Метод определения координат характерной точки	Средняя квадратическая погрешность положения характерной точки (Mt), м	Описание обозначения точки на местности (при наличии)
	X	Y			
18	638003.55	2200209.05	Аналитический метод	0.1	-
19	637962.49	2200202.37	Аналитический метод	0.1	-
20	637961.03	2200192.24	Аналитический метод	0.1	-
21	637930.57	2200187.93	Аналитический метод	0.1	-
22	637928.08	2200199.06	Аналитический метод	0.1	-
23	637924.18	2200198.18	Аналитический метод	0.1	-
24	637926.60	2200187.35	Аналитический метод	0.1	-
25	637889.01	2200181.86	Аналитический метод	0.1	-
26	637873.86	2200158.80	Аналитический метод	0.1	-
27	637858.75	2200136.05	Аналитический метод	0.1	-
28	637841.71	2200109.22	Аналитический метод	0.1	-
29	637827.35	2200088.41	Аналитический метод	0.1	-
30	637814.37	2200068.66	Аналитический метод	0.1	-
31	637804.13	2200035.27	Аналитический метод	0.1	-
32	637774.11	2200026.26	Аналитический метод	0.1	-
33	637738.88	2200015.39	Аналитический метод	0.1	-
34	637708.19	2200006.07	Аналитический метод	0.1	-
35	637676.47	2199996.32	Аналитический метод	0.1	-
36	637649.61	2199988.10	Аналитический метод	0.1	-
37	637626.80	2199981.04	Аналитический метод	0.1	-
38	637604.25	2199974.11	Аналитический метод	0.1	-
39	637570.76	2199963.92	Аналитический метод	0.1	-
40	637512.52	2199946.35	Аналитический метод	0.1	-
41	637478.18	2199945.76	Аналитический метод	0.1	-
42	637443.63	2199944.90	Аналитический метод	0.1	-
43	637377.39	2199943.59	Аналитический метод	0.1	-
44	637351.48	2199943.14	Аналитический метод	0.1	-
45	637323.95	2199942.29	Аналитический метод	0.1	-
46	637299.10	2199939.51	Аналитический метод	0.1	-
47	637267.79	2199940.82	Аналитический метод	0.1	-
48	637267.71	2199936.82	Аналитический метод	0.1	-
49	637299.17	2199935.51	Аналитический метод	0.1	-
50	637322.81	2199938.14	Аналитический метод	0.1	-
51	637328.75	2199925.54	Аналитический метод	0.1	-
52	637332.29	2199927.39	Аналитический метод	0.1	-
53	637327.12	2199938.38	Аналитический метод	0.1	-
54	637351.59	2199939.14	Аналитический метод	0.1	-
55	637373.38	2199939.52	Аналитический метод	0.1	-
56	637365.92	2199929.57	Аналитический метод	0.1	-
57	637369.12	2199927.17	Аналитический метод	0.1	-
58	637378.44	2199939.61	Аналитический метод	0.1	-
59	637443.71	2199940.90	Аналитический метод	0.1	-
60	637478.27	2199941.76	Аналитический метод	0.1	-
61	637512.86	2199942.36	Аналитический метод	0.1	-
62	637571.92	2199960.10	Аналитический метод	0.1	-
63	637605.41	2199970.29	Аналитический метод	0.1	-
64	637627.98	2199977.22	Аналитический метод	0.1	-
65	637650.79	2199984.28	Аналитический метод	0.1	-
66	637677.65	2199992.50	Аналитический метод	0.1	-
67	637709.35	2200002.25	Аналитический метод	0.1	-
68	637740.05	2200011.57	Аналитический метод	0.1	-
69	637775.27	2200022.43	Аналитический метод	0.1	-
70	637807.30	2200032.00	Аналитический метод	0.1	-
71	637818.11	2200067.21	Аналитический метод	0.1	-
72	637830.66	2200086.15	Аналитический метод	0.1	-
73	637845.03	2200106.98	Аналитический метод	0.1	-
74	637862.10	2200133.85	Аналитический метод	0.1	-
75	637877.20	2200156.59	Аналитический метод	0.1	-
76	637891.36	2200178.12	Аналитический метод	0.1	-
77	637929.31	2200183.71	Аналитический метод	0.1	-

3. Сведения о характерных точках части (частей) границы объекта

Обозначение характерных точек части границы	Координаты, м		Метод определения координат характерной точки	Средняя квадратическая погрешность положения характерной точки (Mt), м	Описание обозначения точки на местности (при наличии)
	X	Y			
78	637965.45	2200188.87	Аналитический метод	0.1	-
79	637966.45	2200180.97	Аналитический метод	0.1	-
80	637986.92	2200183.32	Аналитический метод	0.1	-
81	637984.56	2200201.90	Аналитический метод	0.1	-
82	638004.19	2200205.11	Аналитический метод	0.1	-
83	638037.21	2200210.39	Аналитический метод	0.1	-
84	638073.24	2200216.36	Аналитический метод	0.1	-
85	638136.65	2200227.07	Аналитический метод	0.1	-
86	638146.66	2200214.99	Аналитический метод	0.1	-
87	638149.74	2200217.55	Аналитический метод	0.1	-
88	638141.20	2200227.85	Аналитический метод	0.1	-
89	638170.98	2200232.97	Аналитический метод	0.1	-
90	638202.80	2200238.28	Аналитический метод	0.1	-
91	638202.62	2200226.86	Аналитический метод	0.1	-
92	638206.62	2200226.83	Аналитический метод	0.1	-
93	638206.81	2200238.95	Аналитический метод	0.1	-
94	638236.08	2200243.83	Аналитический метод	0.1	-
95	638265.46	2200248.68	Аналитический метод	0.1	-
96	638302.45	2200254.90	Аналитический метод	0.1	-
97	638323.54	2200258.42	Аналитический метод	0.1	-
98	638322.65	2200251.66	Аналитический метод	0.1	-
99	638326.61	2200251.14	Аналитический метод	0.1	-
100	638327.67	2200259.11	Аналитический метод	0.1	-
101	638349.22	2200262.72	Аналитический метод	0.1	-
102	638385.99	2200268.71	Аналитический метод	0.1	-
103	638420.80	2200274.59	Аналитический метод	0.1	-
104	638451.68	2200289.51	Аналитический метод	0.1	-
105	638482.87	2200304.45	Аналитический метод	0.1	-
106	638513.73	2200319.26	Аналитический метод	0.1	-
107	638542.61	2200333.16	Аналитический метод	0.1	-
108	638574.54	2200348.48	Аналитический метод	0.1	-
109	638634.57	2200377.33	Аналитический метод	0.1	-
110	638659.03	2200389.17	Аналитический метод	0.1	-
1	638657.29	2200392.77	Аналитический метод	0.1	-
Часть N 2					
111	637821.75	2200180.23	Аналитический метод	0.1	-
112	637819.37	2200177.01	Аналитический метод	0.1	-
113	637825.03	2200172.81	Аналитический метод	0.1	-
114	637797.03	2200168.77	Аналитический метод	0.1	-
115	637796.49	2200176.09	Аналитический метод	0.1	-
116	637792.50	2200175.94	Аналитический метод	0.1	-
117	637793.06	2200168.19	Аналитический метод	0.1	-
118	637720.59	2200157.79	Аналитический метод	0.1	-
119	637689.70	2200153.38	Аналитический метод	0.1	-
120	637690.95	2200160.86	Аналитический метод	0.1	-
121	637687.01	2200161.52	Аналитический метод	0.1	-
122	637685.55	2200152.79	Аналитический метод	0.1	-
123	637654.12	2200148.35	Аналитический метод	0.1	-
124	637642.57	2200158.24	Аналитический метод	0.1	-
125	637639.97	2200155.20	Аналитический метод	0.1	-
126	637648.87	2200147.58	Аналитический метод	0.1	-
127	637619.80	2200143.33	Аналитический метод	0.1	-
128	637586.47	2200138.56	Аналитический метод	0.1	-
129	637537.42	2200131.47	Аналитический метод	0.1	-
130	637538.22	2200136.68	Аналитический метод	0.1	-
131	637518.31	2200140.78	Аналитический метод	0.1	-
132	637516.50	2200128.99	Аналитический метод	0.1	-
133	637509.56	2200128.33	Аналитический метод	0.1	-
134	637504.08	2200143.42	Аналитический метод	0.1	-
135	637500.32	2200142.06	Аналитический метод	0.1	-

3. Сведения о характерных точках части (частей) границы объекта

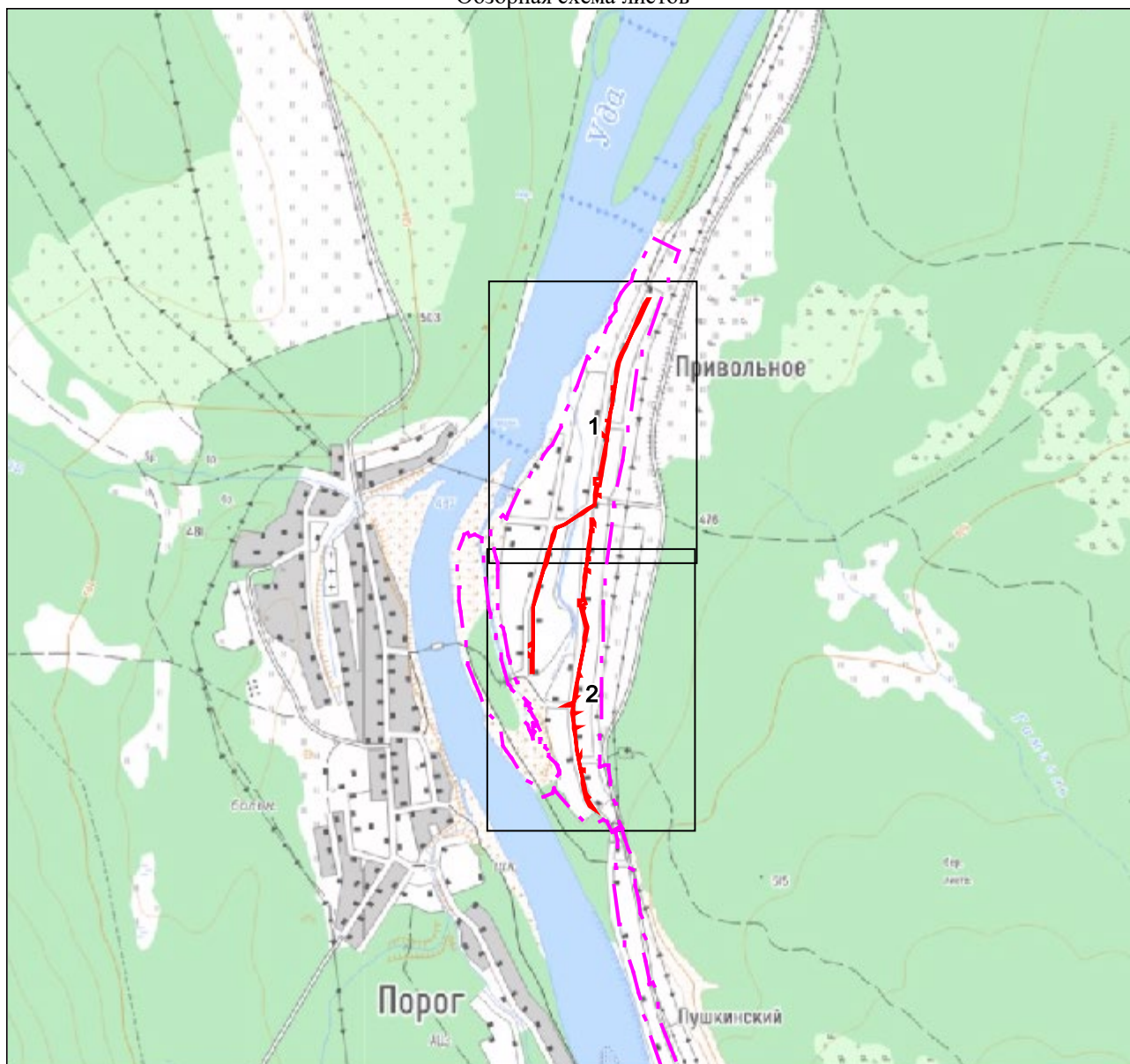
Обозначение характерных точек части границы	Координаты, м		Метод определения координат характерной точки	Средняя квадратическая погрешность положения характерной точки (Mt), м	Описание обозначения точки на местности (при наличии)
	X	Y			
136	637505.01	2200129.15	Аналитический метод	0.1	-
137	637483.36	2200135.12	Аналитический метод	0.1	-
138	637457.21	2200142.15	Аналитический метод	0.1	-
139	637432.55	2200149.08	Аналитический метод	0.1	-
140	637430.07	2200149.23	Аналитический метод	0.1	-
141	637395.02	2200142.57	Аналитический метод	0.1	-
142	637365.04	2200136.69	Аналитический метод	0.1	-
143	637327.68	2200129.27	Аналитический метод	0.1	-
144	637295.00	2200122.98	Аналитический метод	0.1	-
145	637263.38	2200116.65	Аналитический метод	0.1	-
146	637250.88	2200119.25	Аналитический метод	0.1	-
147	637250.06	2200115.33	Аналитический метод	0.1	-
148	637253.20	2200114.68	Аналитический метод	0.1	-
149	637228.77	2200109.95	Аналитический метод	0.1	-
150	637195.92	2200103.53	Аналитический метод	0.1	-
151	637173.29	2200099.08	Аналитический метод	0.1	-
152	637175.32	2200106.85	Аналитический метод	0.1	-
153	637171.44	2200107.85	Аналитический метод	0.1	-
154	637168.93	2200098.22	Аналитический метод	0.1	-
155	637149.35	2200094.36	Аналитический метод	0.1	-
156	637113.19	2200092.36	Аналитический метод	0.1	-
157	637114.98	2200106.21	Аналитический метод	0.1	-
158	637111.02	2200106.73	Аналитический метод	0.1	-
159	637109.16	2200092.40	Аналитический метод	0.1	-
160	637079.30	2200095.16	Аналитический метод	0.1	-
161	637057.76	2200097.06	Аналитический метод	0.1	-
162	637062.67	2200107.53	Аналитический метод	0.1	-
163	637059.13	2200109.38	Аналитический метод	0.1	-
164	637053.51	2200097.44	Аналитический метод	0.1	-
165	637029.22	2200099.64	Аналитический метод	0.1	-
166	636970.23	2200105.04	Аналитический метод	0.1	-
167	636942.31	2200110.61	Аналитический метод	0.1	-
168	636953.01	2200117.04	Аналитический метод	0.1	-
169	636950.98	2200120.48	Аналитический метод	0.1	-
170	636936.48	2200111.77	Аналитический метод	0.1	-
171	636904.64	2200118.08	Аналитический метод	0.1	-
172	636902.07	2200130.52	Аналитический метод	0.1	-
173	636898.15	2200129.70	Аналитический метод	0.1	-
174	636900.38	2200118.92	Аналитический метод	0.1	-
175	636850.06	2200128.79	Аналитический метод	0.1	-
176	636816.80	2200135.45	Аналитический метод	0.1	-
177	636797.24	2200140.30	Аналитический метод	0.1	-
178	636801.74	2200144.45	Аналитический метод	0.1	-
179	636799.02	2200147.39	Аналитический метод	0.1	-
180	636792.88	2200141.71	Аналитический метод	0.1	-
181	636770.07	2200154.78	Аналитический метод	0.1	-
182	636752.63	2200169.34	Аналитический метод	0.1	-
183	636750.07	2200166.26	Аналитический метод	0.1	-
184	636767.93	2200151.39	Аналитический метод	0.1	-
185	636792.17	2200137.51	Аналитический метод	0.1	-
186	636815.97	2200131.54	Аналитический метод	0.1	-
187	636849.28	2200124.87	Аналитический метод	0.1	-
188	636870.75	2200120.67	Аналитический метод	0.1	-
189	636902.56	2200114.42	Аналитический метод	0.1	-
190	636936.46	2200107.70	Аналитический метод	0.1	-
191	636969.76	2200101.07	Аналитический метод	0.1	-
192	637028.86	2200095.66	Аналитический метод	0.1	-
193	637054.55	2200093.33	Аналитический метод	0.1	-
194	637078.94	2200091.18	Аналитический метод	0.1	-
195	637111.01	2200088.23	Аналитический метод	0.1	-

3. Сведения о характерных точках части (частей) границы объекта

Обозначение характерных точек части границы	Координаты, м		Метод определения координат характерной точки	Средняя квадратическая погрешность положения характерной точки (Mt), м	Описание обозначения точки на местности (при наличии)
	X	Y			
196	637146.83	2200090.21	Аналитический метод	0.1	-
197	637142.42	2200076.21	Аналитический метод	0.1	-
198	637137.41	2200060.16	Аналитический метод	0.1	-
199	637141.23	2200058.96	Аналитический метод	0.1	-
200	637146.24	2200075.01	Аналитический метод	0.1	-
201	637151.15	2200090.64	Аналитический метод	0.1	-
202	637196.68	2200099.61	Аналитический метод	0.1	-
203	637229.53	2200106.03	Аналитический метод	0.1	-
204	637263.75	2200112.65	Аналитический метод	0.1	-
205	637295.77	2200119.06	Аналитический метод	0.1	-
206	637328.44	2200125.35	Аналитический метод	0.1	-
207	637365.81	2200132.77	Аналитический метод	0.1	-
208	637395.79	2200138.65	Аналитический метод	0.1	-
209	637430.25	2200145.56	Аналитический метод	0.1	-
210	637456.14	2200138.29	Аналитический метод	0.1	-
211	637482.30	2200131.26	Аналитический метод	0.1	-
212	637508.08	2200124.15	Аналитический метод	0.1	-
213	637515.88	2200124.90	Аналитический метод	0.1	-
214	637515.15	2200120.16	Аналитический метод	0.1	-
215	637535.06	2200116.07	Аналитический метод	0.1	-
216	637536.79	2200127.34	Аналитический метод	0.1	-
217	637587.03	2200134.60	Аналитический метод	0.1	-
218	637620.37	2200139.37	Аналитический метод	0.1	-
219	637653.79	2200144.26	Аналитический метод	0.1	-
220	637687.56	2200149.03	Аналитический метод	0.1	-
221	637721.15	2200153.83	Аналитический метод	0.1	-
222	637795.47	2200164.50	Аналитический метод	0.1	-
223	637833.82	2200170.04	Аналитический метод	0.1	-
224	637834.09	2200171.04	Аналитический метод	0.1	-
111	637821.75	2200180.23	Аналитический метод	0.1	-


Схема расположения границ публичного сервитута

Обзорная схема листов




Масштаб 1:25000

Используемые условные знаки и обозначения:




Характерная точка проектной границы публичного сервитута



Проектная граница публичного сервитута




Обозначение административно-территориальных границ



Граница кадастрового квартала

38:11:160901

Обозначение кадастрового квартала



Граница земельного участка по сведениям ЕГРН

:194

Надписи кадастрового номера земельного участка



Масштаб 1:3000

Используемые условные знаки и обозначения:

Условные обозначения представлены на обзорной схеме листов



Масштаб 1:3000

Используемые условные знаки и обозначения:

Условные обозначения представлены на обзорной схеме листов